הערות:

מקרא:
- קו חח"י
- קו סלקום
- קו הצא"א
- קו תשן
- קו מים
- קו איגודן
- קו איגודן(לא פעיל)
- קו מקורות קיים
- קו מקורות מוסט
- פשט הצפה (בהסתברות 10%)
- פשט הצפה (בהסתברות 1%)
- קו מצב קיים

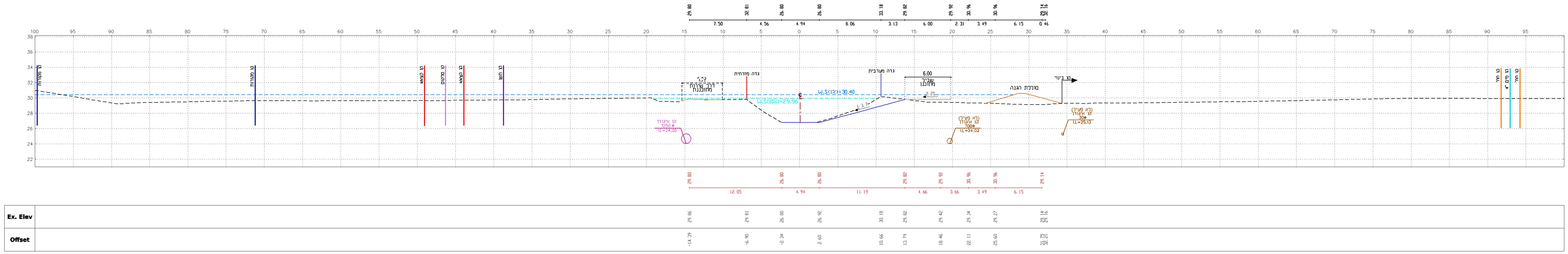

1+183.00

Zir−Mazor

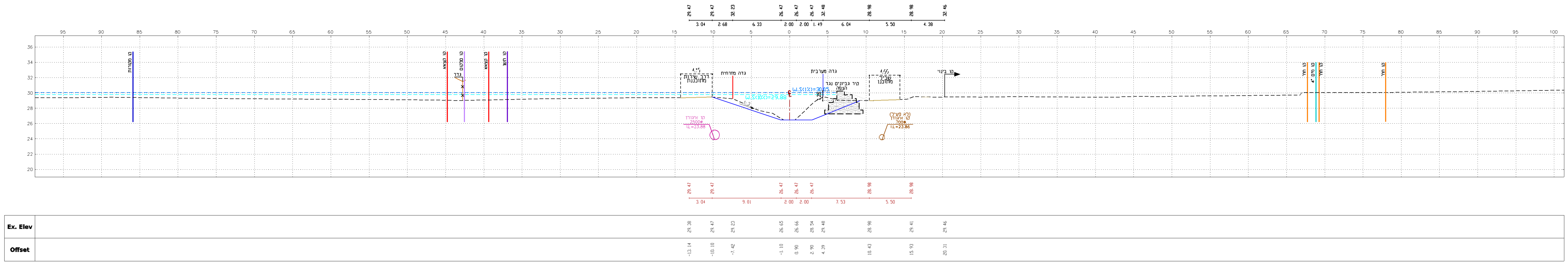

1+100.00

Zir−Mazor

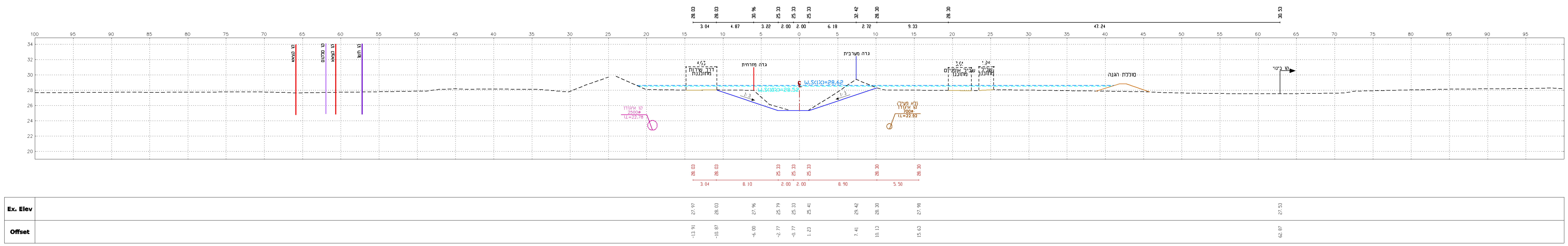

0+660.00

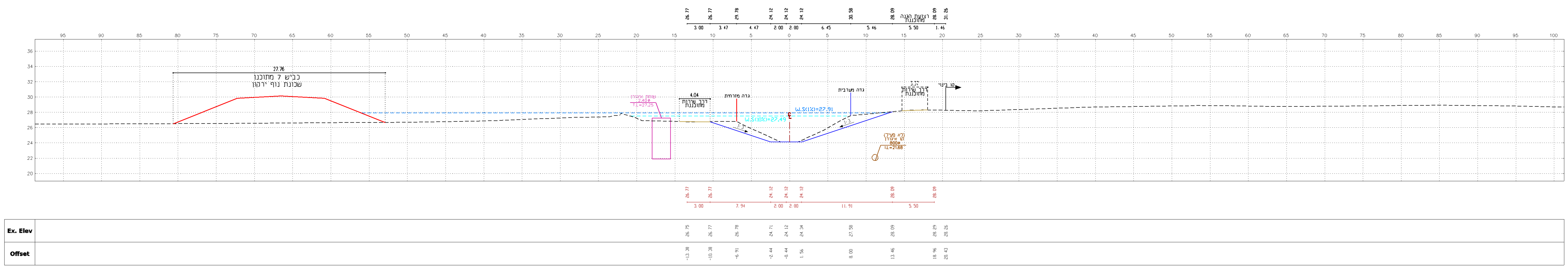

0+250.00

Zir−Mazor

מהדורה	תאריך	תאור עדכון	אסמכתא / יוזם העדכון	אישר

כל הזכויות שמורות לנתיבי ישראל - החברה הלאומית לתשתיות תחבורה בע"מ.
אין לשכפל מסמך זה, לעשות בו שימוש או להפיצו ללא אישור בכתב.

רשות ניקוז ונחלים ירקון
צועדים עם הסביבה

ינון תכנון יעוץ ומחקר בע"מ

מפתח גיליונות

פרוייקט:
מפעל ניקוז נחל מזור

שם התכנית:
חתכים טיפוסיים
חתכים 1+100,0+660,0+250
1+183-1

שלב תכנון	ראשוני (SD) ●	מוקדם (PD) ○	מפורט (DD) ○
מטרה	לעיון (FI) ○	לאישור (FA) ●	למכרז (FT) ○	לביצוע (FC) ○

מהדורה	תאריך	תכנן	שרטט	אישר
00	18/03/25	ספיר א.	אלונה ב.	יוני ל.

מס' פרוייקט מתכנן: 3099 קנ"מ: 1:200

מס' פרוייקט נתיבי ישראל: 0000-A-0000-00-00-00

SHEET FILE NAME: YNN-DR-N01-000MAZOR-SD-50XX.DWG
PLOT FILE NAME: YNN-DR-N01-000MAZOR-SD-5001-00.PLT

YNN-DR-N01-000MAZOR-SD-5001-00

TS-200 14/05/2026 10 10 32 bentley2 S \3099\SHEET\DR\YNN-DR-N01-000MAZOR-SD-50XX dgn